Landschaftsraum – Blickbezüge

Plan 1

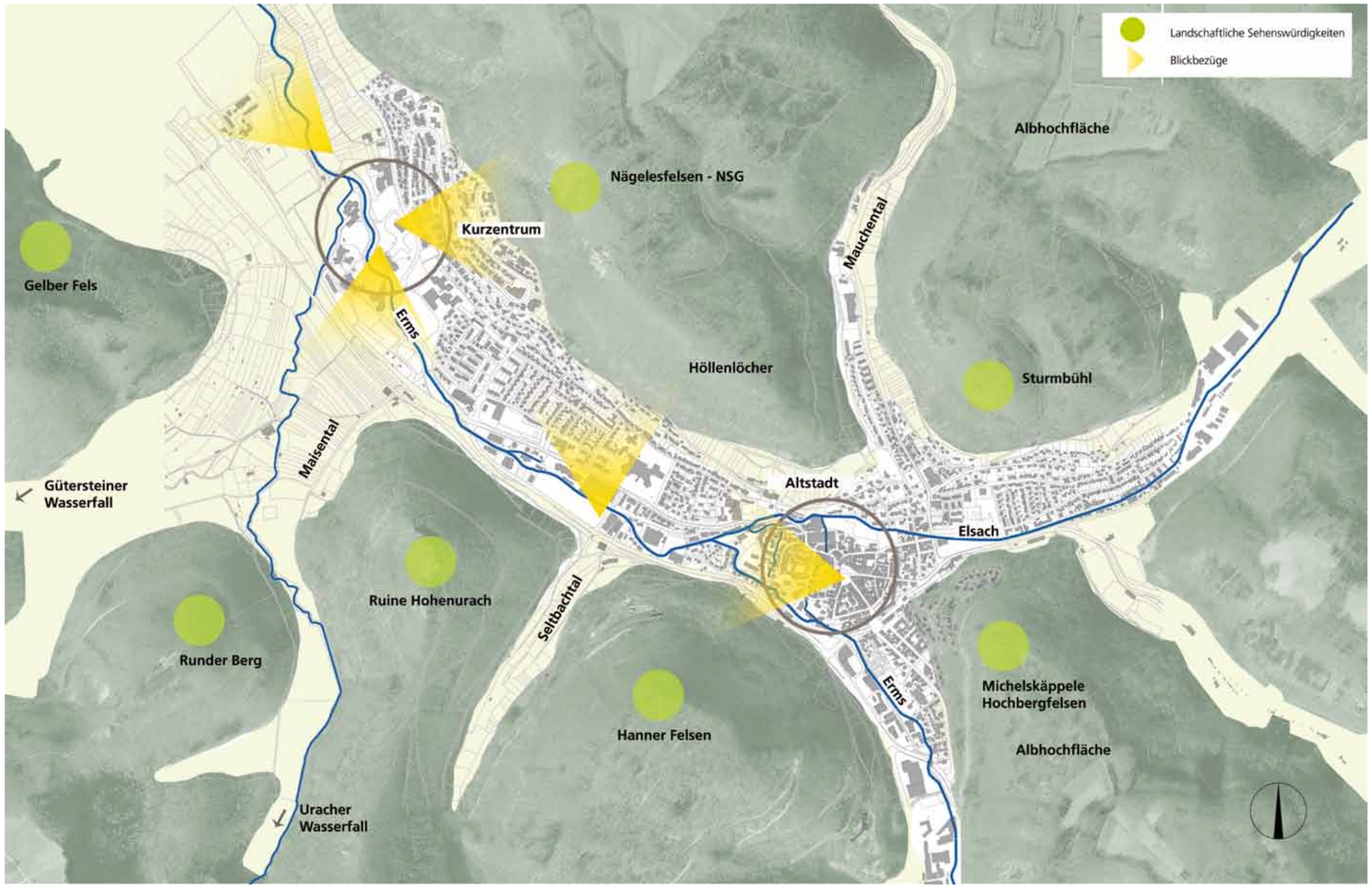

Plan 2

Vernetzung Grünräume
Gewässer als durchgängiger Naturraum
Kurzentrum
Erms
Maisental
Mauchental
Altstadt
Elsach
Seltbachtal
Erms

Plan 3

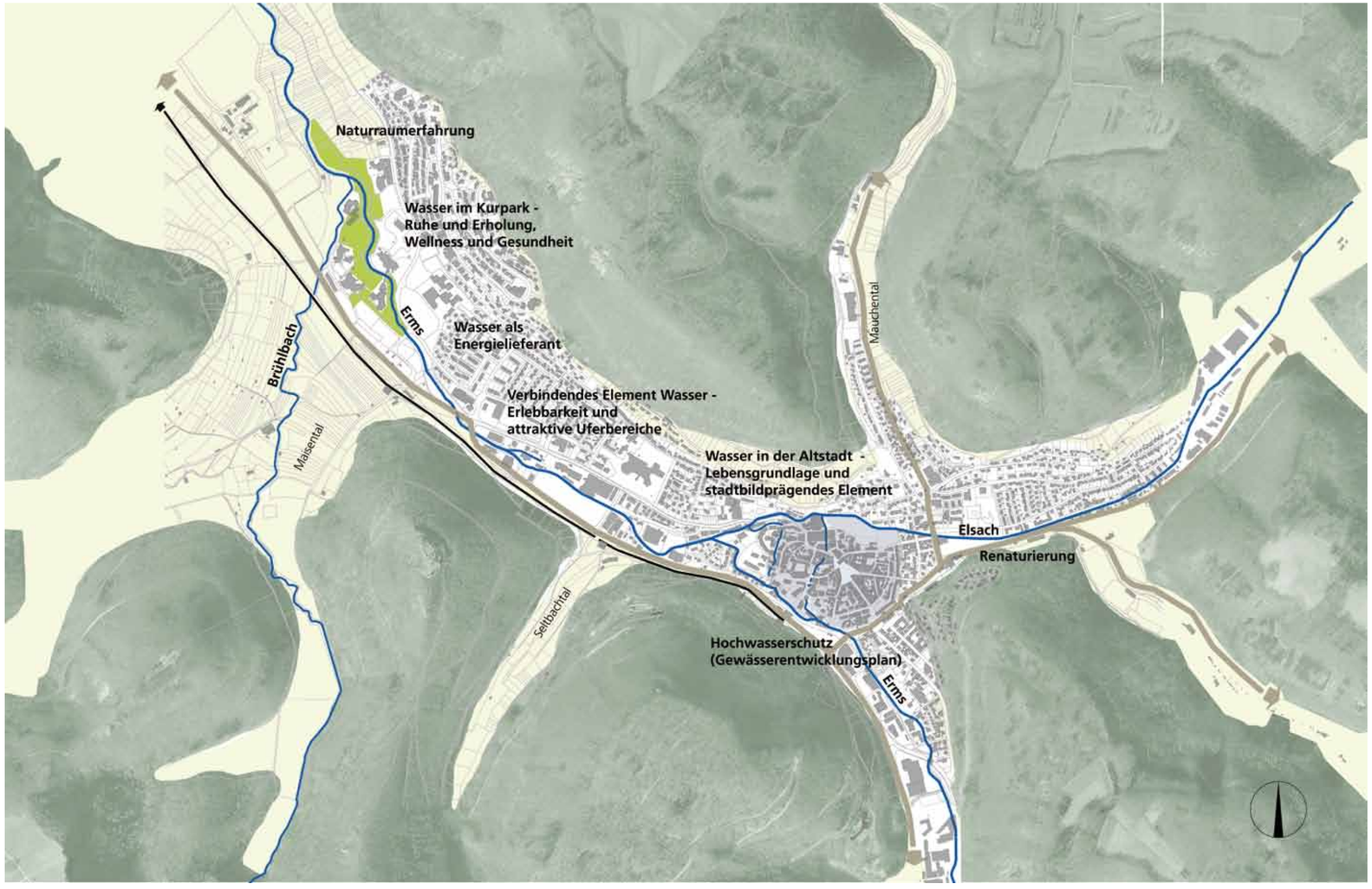
Naturraumerfahrung
Wasser im Kurpark -
Ruhe und Erholung,
Wellness und Gesundheit
Erms
Brühlbach
Wasser als
Energielieferant
Verbindendes Element Wasser -
Erlebbarkeit und
attraktive Uferbereiche
Malsental
Mauchental
Wasser in der Altstadt -
Lebensgrundlage und
stadtbildprägendes Element
Elsach
Renaturierung
Seltbachtal
Hochwasserschutz
(Gewässerentwicklungsplan)
Erms

Plan 4

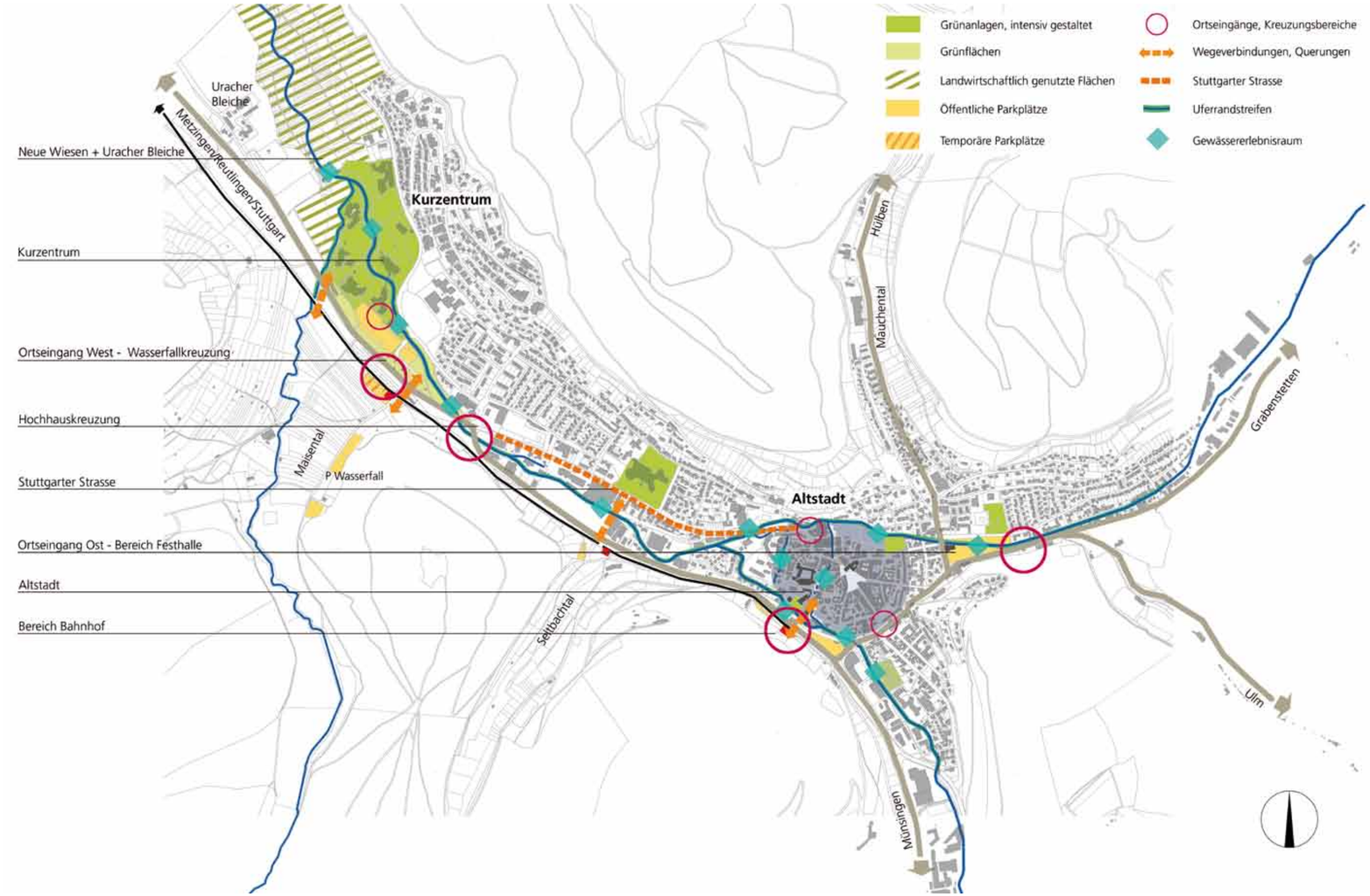
Grünanlagen, intensiv gestaltet
Grünflächen
Landwirtschaftlich genutzte Flächen
Öffentliche Parkplätze
Temporäre Parkplätze
Ortseingänge, Kreuzungsbereiche
Wegeverbindungen, Querungen
Stuttgarter Strasse
Uferrandstreifen
Gewässererlebnisraum
Neue Wiesen + Uracher Bleiche
Kurzentrum
Ortseingang West - Wasserfallkreuzung
Hochhauskreuzung
Stuttgarter Strasse
Ortseingang Ost - Bereich Festhalle
Altstadt
Bereich Bahnhof
Uracher Bleiche
Metzingen/Reutlingen/Stuttgart
Kurzentrum
Malsental
P Wasserfall
Seltbachtal
Altstadt
Hülben
Mauchental
Grabenstetten
Ulm
Münsingen

Plan 5

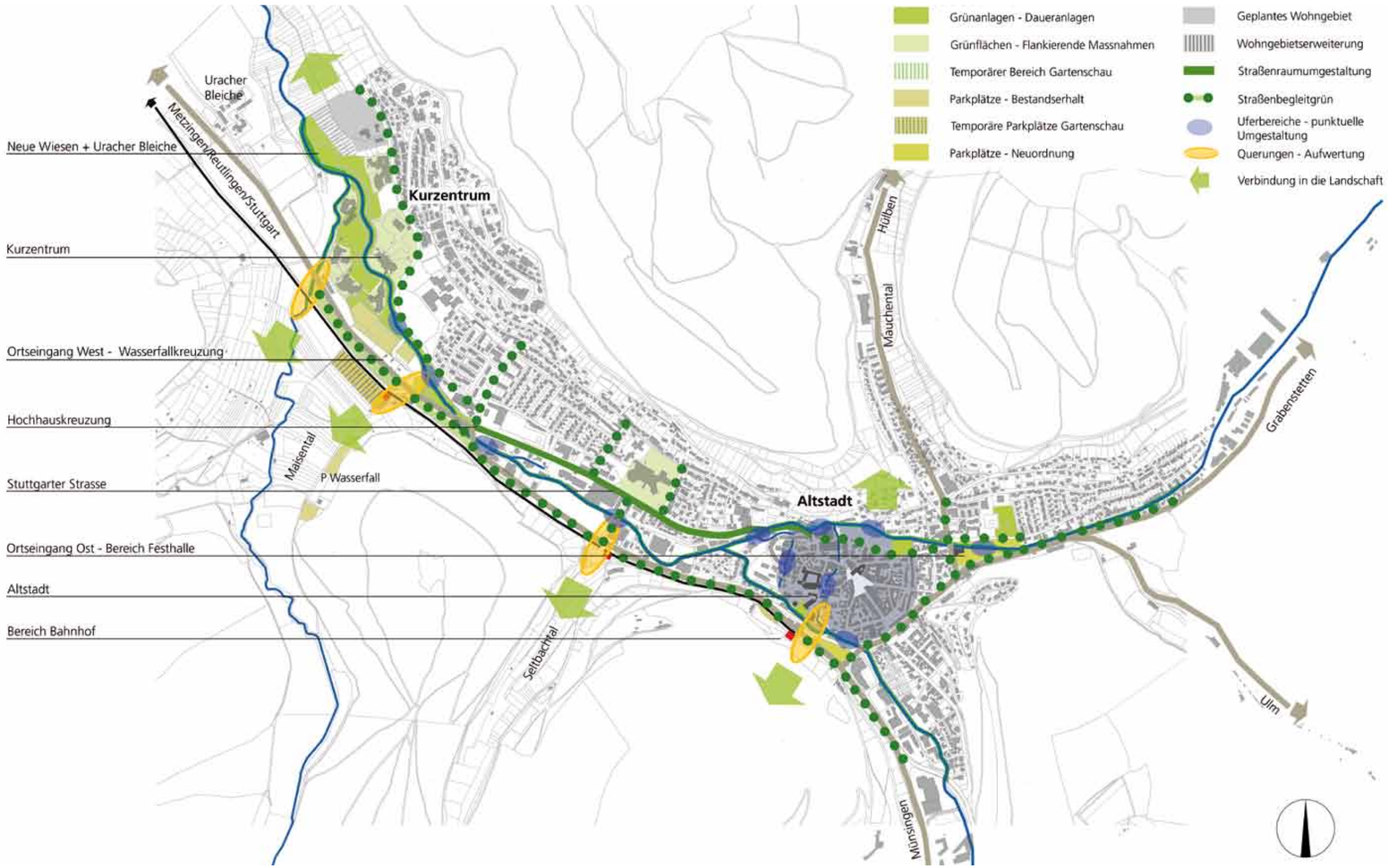
Grünanlagen - Daueranlagen
Grünflächen - Flankierende Massnahmen
Temporärer Bereich Gartenschau
Parkplätze - Bestandserhalt
Temporäre Parkplätze Gartenschau
Parkplätze - Neuordnung
Geplantes Wohngebiet
Wohngebietserweiterung
Straßenraumumgestaltung
Straßenbegleitgrün
Uferbereiche - punktuelle Umgestaltung
Querungen - Aufwertung
Verbindung in die Landschaft
Neue Wiesen + Uracher Bleiche
Kurzentrum
Ortseingang West - Wasserfallkreuzung
Hochhauskreuzung
Stuttgarter Strasse
Ortseingang Ost - Bereich Festhalle
Altstadt
Bereich Bahnhof
Uracher Bleiche
Metzingen/Reutlingen/Stuttgart
Kurzentrum
Maisental
P Wasserfall
Seltbachtal
Altstadt
Hülben
Mauchental
Grabenstetten
Münsingen
Ulm

Fernradweg Donnstetten-Calw
Wohngebiet
(in Planung)
Ermstal
Gartenschau Kernbereich
Fachklinik
Hohenurach
Uracher
Bleiche
Fachklinik
Hohenurach
Alb-Thermen
B 28
Rehaklinik
Schwäbische Alb
Haus des
Gastes
P Bus
Bestand
P PKW
Bestand
P Wohnmobil
Bestand
Immanuel-Kant-Strasse
Diegele-Wehr
Stuttgarter Strasse
Hochhaus-
kreuzung
Stuttgarter Strasse
Ermstalklinik
Ermstal
Seltbachstrasse
B 28 - Burgstrasse
Ortseingang West -
Wasserfallkreuzung
P temporär
DB
Wasserfall
Ermstalklinik
Maisental
Seltbachtal
P Wasserfall
(Bestand)
Hohenurach
Stuttgarter Strasse
Altstadt
Elsach
Elsach-Center
Grünes
Herz
Festhalle
Ortseingang Ost -
Bereich Festhalle
Rathaus
Marktplatz
B 28 - Ulmer Strasse
Dicker Turm
Eberleplatz
Wilhelmsplatz
Kloster-
mühle
Stift
St. Amandus
Residenz-
schloß
Entdecker-
welt
Mobilitätsdrehscheibe
Parkpalette
DB
Bahnhof Bad Urach
Ermstal
B 465

Plan 7

Sparkassenbühne +
Festwiese
Wohngebiet
(in Planung)
Gastronomie
Aktionsflächen
E
Erms
Aktionspunkt
Teilgemeinden + Vereine
Spielen
E
Haupteingang
Immanuel-Kant-Strasse
Uferwiese
Themengärten
Treffpunkt Grün
Streuobst
Aktionspunkt
Imker
Landwirtschaft
erleben
Geothermie
Uracher Bleiche
E
Themen-
gärten
Aktionspunkt
Biosphärengebiet
E
Aktionsflächen
Treff BaWü
B 28
Brühlbach
E
Haupteingang

Plan 8

Wohngebiet
Uferweg
Erms
Pump-
Track
Erweiterung
Wohngebiet
Extensivierte
Grünlandnutzung
Bolzplatz
Geothermie
Rundweg
Umwidmung
Treff BW
B 28

Plan 9

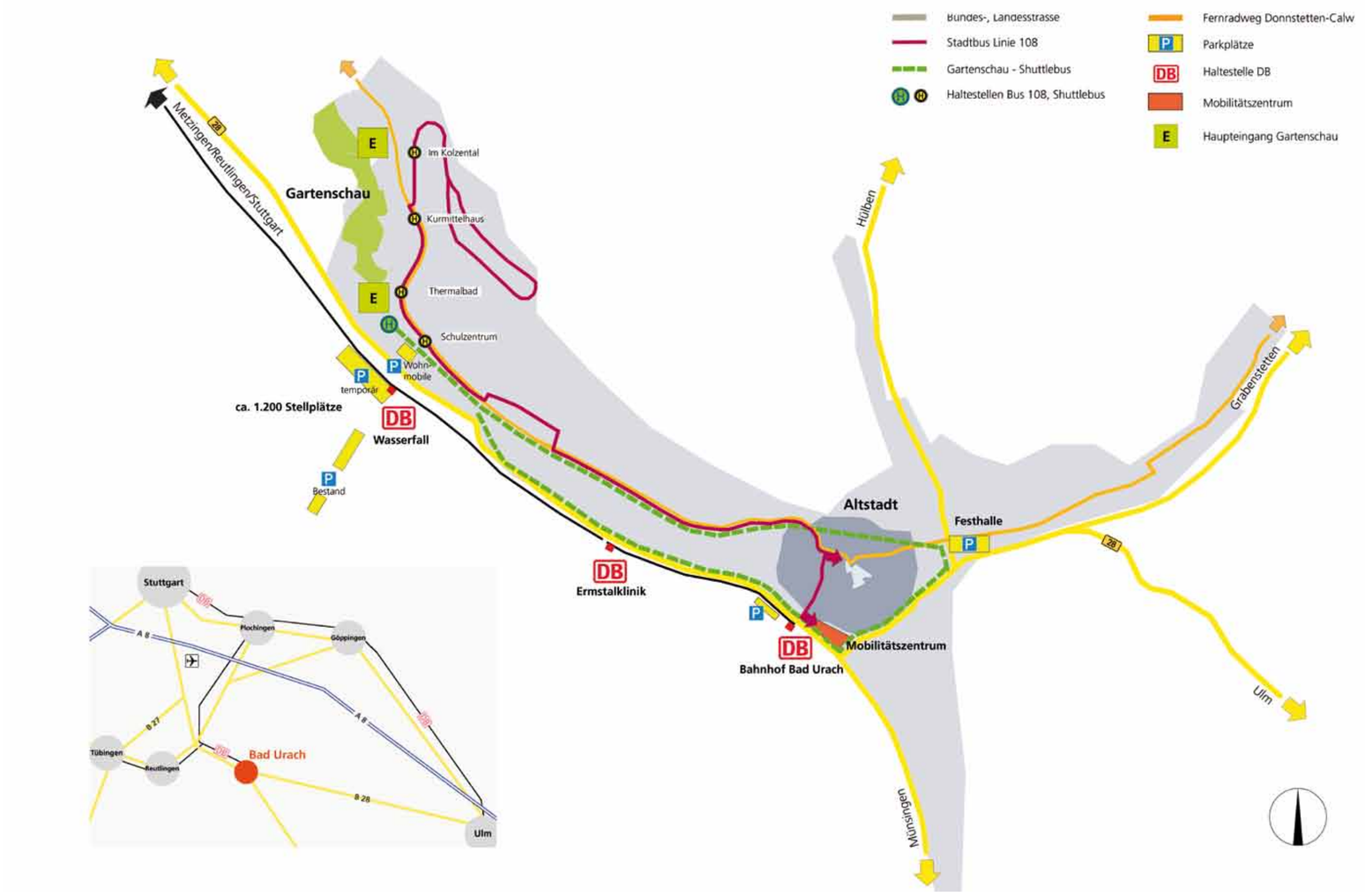
Bundes-, Landesstrasse
Stadtbus Linie 108
Gartenschau - Shuttlebus
Haltestellen Bus 108, Shuttlebus
Fernradweg Donnstetten-Calw
Parkplätze
Haltestelle DB
Mobilitätszentrum
Haupteingang Gartenschau
Metzingen/Reutlingen/Stuttgart
28
Gartenschau
E
Im Kolzental
Kurmittelhaus
Thermalbad
Schulzentrum
Wohn-mobile
temporär
ca. 1.200 Stellplätze
DB
Wasserfall
Bestand
Hülben
Altstadt
Festhalle
Ermstalklinik
Mobilitätszentrum
Bahnhof Bad Urach
Grabenstetten
Ulm
Münsingen
Stuttgart
Plochingen
Göppingen
A 8
B 27
Tübingen
Reutlingen
Bad Urach
B 28
Ulm

Zeitplan

Plan 10